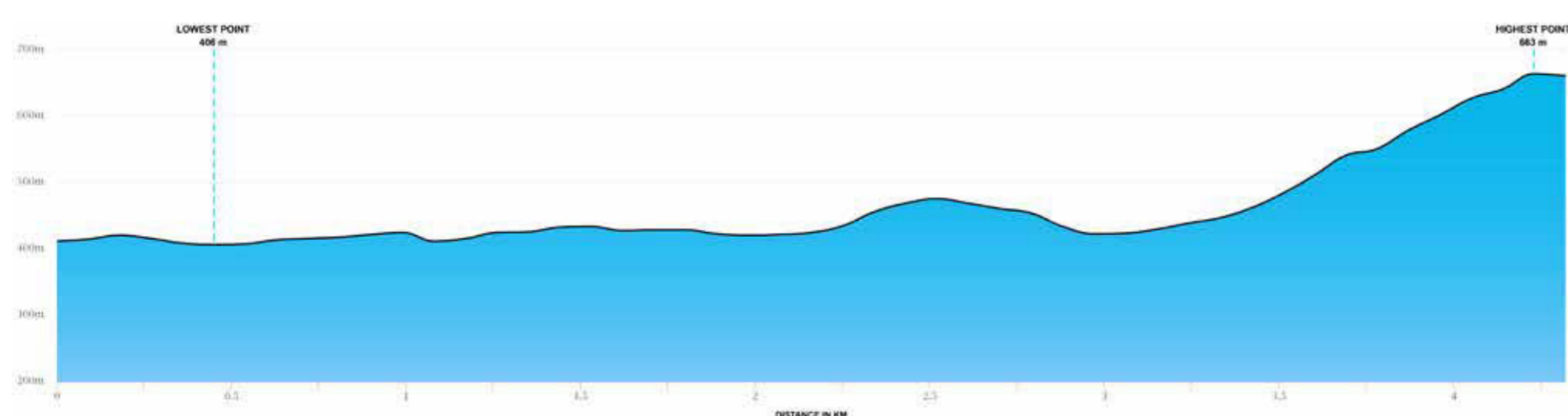
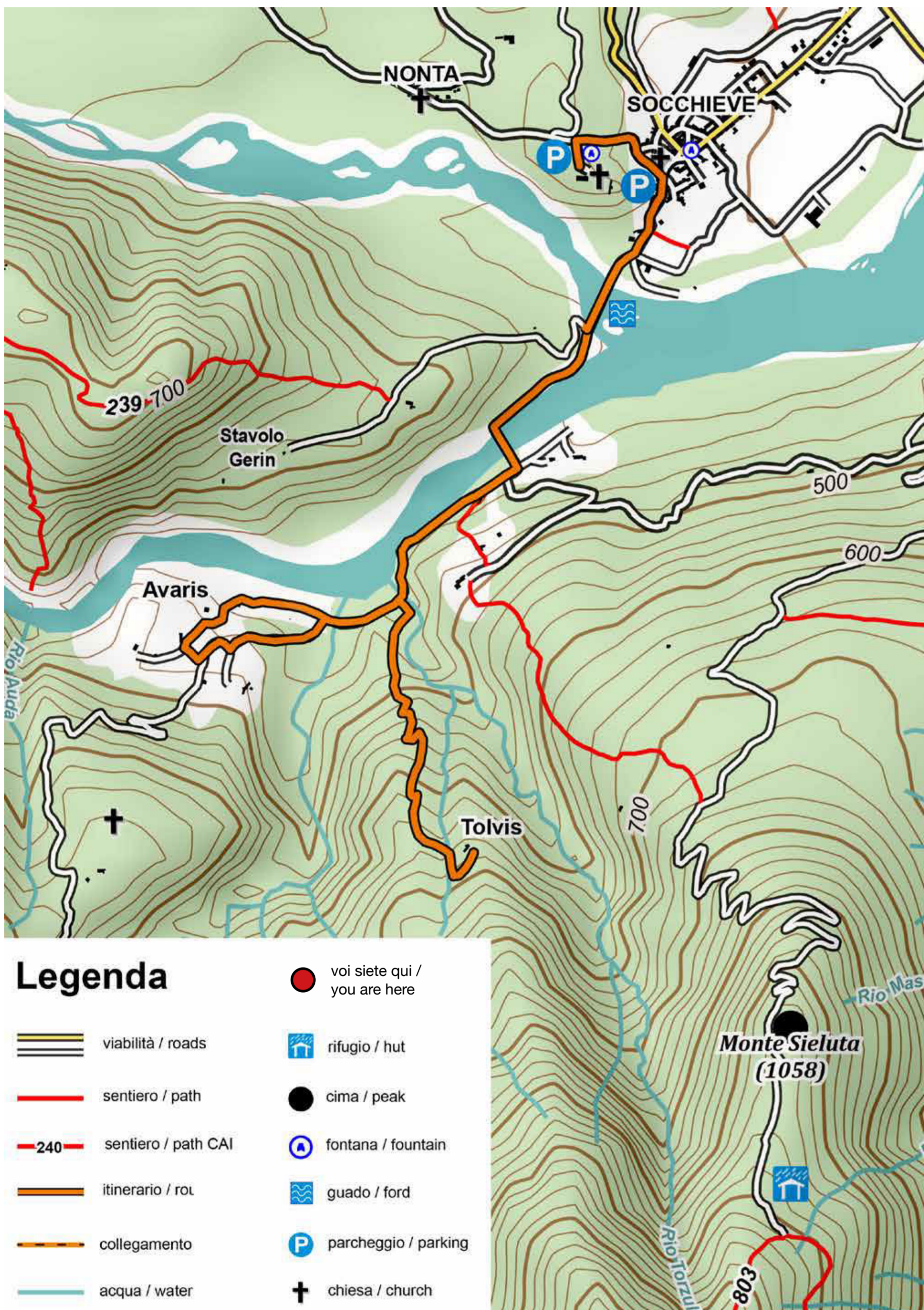




Sentiero Spaia (Tolvis-Avarias)



TEMPO DI PERCORRENZA:
DIFFICOLTÀ:
LUNGHEZZA/DISLIVELLO:
TIPO DI PERCORSO:

1 ora e 40 minuti
Turistico
7,158 km/350 m
Strada asfaltata
e sentiero

(Comune di Socchieve). L'itinerario principia dal centro del paese di Socchieve dove potete lasciare l'auto per dirigersi in direzione del Tagliamento seguendo il cartello che indica casolari Avaria, Dalchia e Spaia (si consiglia la visita della vicina chiesa di San Martino monumento nazionale). Una volta superato il guado che attraversa il letto ghiaioso del Lumiei, continuate seguendo la strada asfaltata sino ad arrivare allo stretto ponte che passa sopra il giovane Tagliamento. Giunti all'altra sponda svoltate a destra e continuate fino alla biforcazione che, se presa a destra vi porta ai casolari Avarias, mentre a sinistra si arrampica sul costone del m.te Pezzeit sino alla località Tolvis da cui potrete godere di un splendido panorama sulla media val Tagliamento e sull'altopiano di Lauco. In questo itinerario seguendo il sentiero CAI 803 che si collega al sentiero che sale a Tolvis o seguendo la strada sulla sinistra prima dei casolari di Spaia, è possibile collegarsi al sentiero naturalistico di Lunas nel comune di Preone.

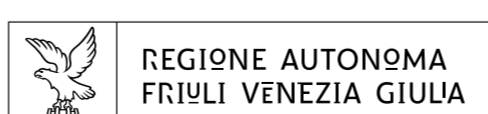
PROGETTO PERCORSI DI PIETRE

Coordinamento progetto: **Anna Raspar**
Coordinamento progetto sentieri: **Radivo Consulting**
Cartografia e foto: **Riccardo Medeossi**
Testi e foto: **Emanuele Facchin - Artù Servizi**
Progettazione grafica: **Ideattiva - Monfalcone**

Museo Geologico della Carnia
Piazza Zona Libera della Carnia - Ampezzo
tel. 0433 487779

Ufficio Informazioni e Accoglienza Turistica
Ampezzo - Piazza Zona Libera 1944
tel. 0433 80758
ufficioturisticoampezzo@gmail.com

www.ampezzo.org
www.comune.ampezzo.ud.it
www.preone.org
www.visitasocchieve.it



Opera realizzata con contributi
statali e regionali ex L. 266/97